

500. 400,-

Akt: Skab *S* nr. 705
(udfyldes af dommerkontoret)

Matr.nre. 9m m.fl.
Holmstrup,
Slagelse Jorder

Stempelfri i h.t. lov om varmforsyning
§ 25 stk. 2 jvf. lov om off. veje § 67.

Anmelder:
Slagelse kommune
4200 Slagelse

✓ **LANDINSPEKTØRGRUPPEN**
STORGADE 24B . 4180 SORØ . TLF. 03-632277

DEKLARATION om NATURGASLEDNING
(fordelingsledning)

På følgende ejendomme under

Holmstrup, Slagelse jorder:

matr.nre. 9m, 9l, 2a, 13b, 6a, 4af, 4ah, 9a, 9k, 4ag, 4ak,

Jernbjerg, Slagelse jorder:

matr.nre. 2b, 2t, 2s, 2r, 1a,

Ll. Valby, Slagelse Jorder:

matr.nre 11a, 11g,

Slagstrup, Slagelse jorder:

matr.nre. 9, 8a,

Slagelse markjorder:

matr.nre. 8a, 82a (tidl. 82), 1t, 1lp, 463, 464, 451,

Landsgrav, Slagelse jorder:

matr.nre. 7a, 10a, 9a, 6b, 6a, 6k, 2a, 1ex,

Hyllerup, Slagelse Jorder:

matr.nre. 5a, 4a, 3a, 2a,

Antvorskov Hgd., Slagelse jorder:

matr.nre. 4cx, 4a, 4ds, 1ci,

tinglyses bestemmelser om naturgasledning med tilbehør, således:

For den på vedlagte rids viste ledning er den til enhver tid værende ejer af ejendommen pligtig at tåle:

1. at der inden for et 10 meter bredt bælte omkring ledningens midte skal respekteres tilstedeværelsen af nedgravet energiførende ledning med alt tilbehør med følgende bemærkninger:

a) arealet må ikke bebygges eller beplantes med træer med dybtgående rødder eller benyttes på anden måde, der kan være til gene for ledningsanlægget, ej heller må der placeres hegnspæle og lignende i dybde over 60 cm. Som undtagelse herfra gælder dog:

Læhegn kan plantes på tværs af servitutarealerne, men ikke inden for 2 m's afstand fra ledningsmidten.

På arealer med eksisterende skov, fredskovspligt eller plantage er det tilladt at foretage beplantning med dybtgående rødder indtil 2 m's afstand fra ledningsmidten.

På arealer, der senere måtte blive belagt med fredskovspligt eller arealer, der senere udlægges som skov eller plantage kan der foretages beplantning med dybtgående rødder, indtil 2 m's afstand fra ledningsmidten, forudsat at der opnås særlig tilladelse fra ledningsejeren.

b) drænledning, fjernvarmeledning, vandledning, kloak, elektriske kabler eller lignende må ikke nedlægges i arealet uden forudgående aftale med ledningsejeren herom. Grøftegravning, såvel uddybning af eksisterende grøfter som anlæg af nye, påfyldning eller afgravning af jord eller anlæg af nye veje må ikke finde sted uden særlig tilladelse fra ledningsejeren. Jorden må dyrkes i den udstrækning det er muligt uden at beskadige ledningen. Dog må jorden ikke bearbejdes dybere end 60 cm.

- c) ejer, bruger eller trediemand må ikke grave, bore m.v. med mekaniske redskaber nærmere end 5 m fra ledningsmidte uden særlig tilladelse fra og under tilsyn af ledningsejeren.
- d) ledningsejeren kan foretage eftersyn, udskiftninger og vedligeholdelse af ledning og tilbehør mod erstatning for derved forvoldt skade. I tilfælde af uenighed om erstatningens størrelse fastsættes denne ved voldgift. Hvor der i overensstemmelse med pkt. 1.a) findes træer med dybtgående rødder i en afstand indtil 2 m fra ledningsmidte, er ledningsejeren berettiget til på egen bekostning og uden yderligere erstatning at lade friholde et passagebælte på 4 m's bredde og indtil 5 m's højde.
2. at ledningsejeren kan lade anlægge supplerende ledninger og tilbehør hertil inden for det nævnte 10 m brede bælte mod særskilt erstatning herfor, herunder erstatning for eventuelle udvidelser af servitútbæltet, afgrødetab, strukturskade m.v.
3. Ledningsejeren er berettiget til at overdrage til trediemand de rettigheder og pligter, som følger af nærværende servitut.
4. Påtaleberettiget er den til enhver tid værende ledningsejer. På nuværende tidspunkt Naturgas Sjælland I/S.

Ovennævnte bestemmelser begæres tinglyst forud for al pantegæld i h.t. byrådets ekspropriationsbeslutning af 03.09.1984, tinglyst på ejendom den 04.10.1984.

Godkendelse i h.t. kommuneplanlovens § 36 er unødig jvf. samme lovs § 38.

Dato 9.6.1986

for Slagelse byråd:

sign. S. Bach Nielsen/J. Anklærgård

INDFØRT I DAGBOGEN

16.07.86 018903 ✓

SLAGELSE CIVILRET

LYST AKT: *g-105*

Genpartens rigtighed bekræftes
Civildommeren i Slagelse *g*

B. Bødker
r.ass.

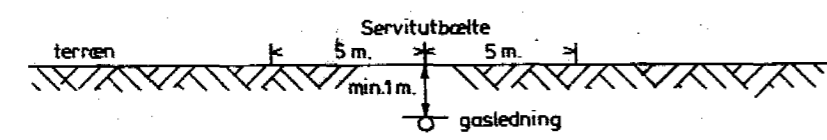
Akt: Skab nr.
(udfyldes af dommerkontoret)

SIGNATURER :

- GASLEDNING
- ⊗ KRYDSENDE LEDNINGER
- ⊙ MÆRKEPÆL MED NUMMER
- 2335-10-426 LØBENUMMER

NOTE :

Serviturbæltet er ikke vist på planen; bredden i planens målforhold er som den her viste skitse:



Oplysning om ledningens nøjagtige placering og evt. påvisning:
NATURGAS SJÆLLAND I/S, ENERGIVEJ 3, 4180 SORØ. - TLF. (03) 63 15 16.

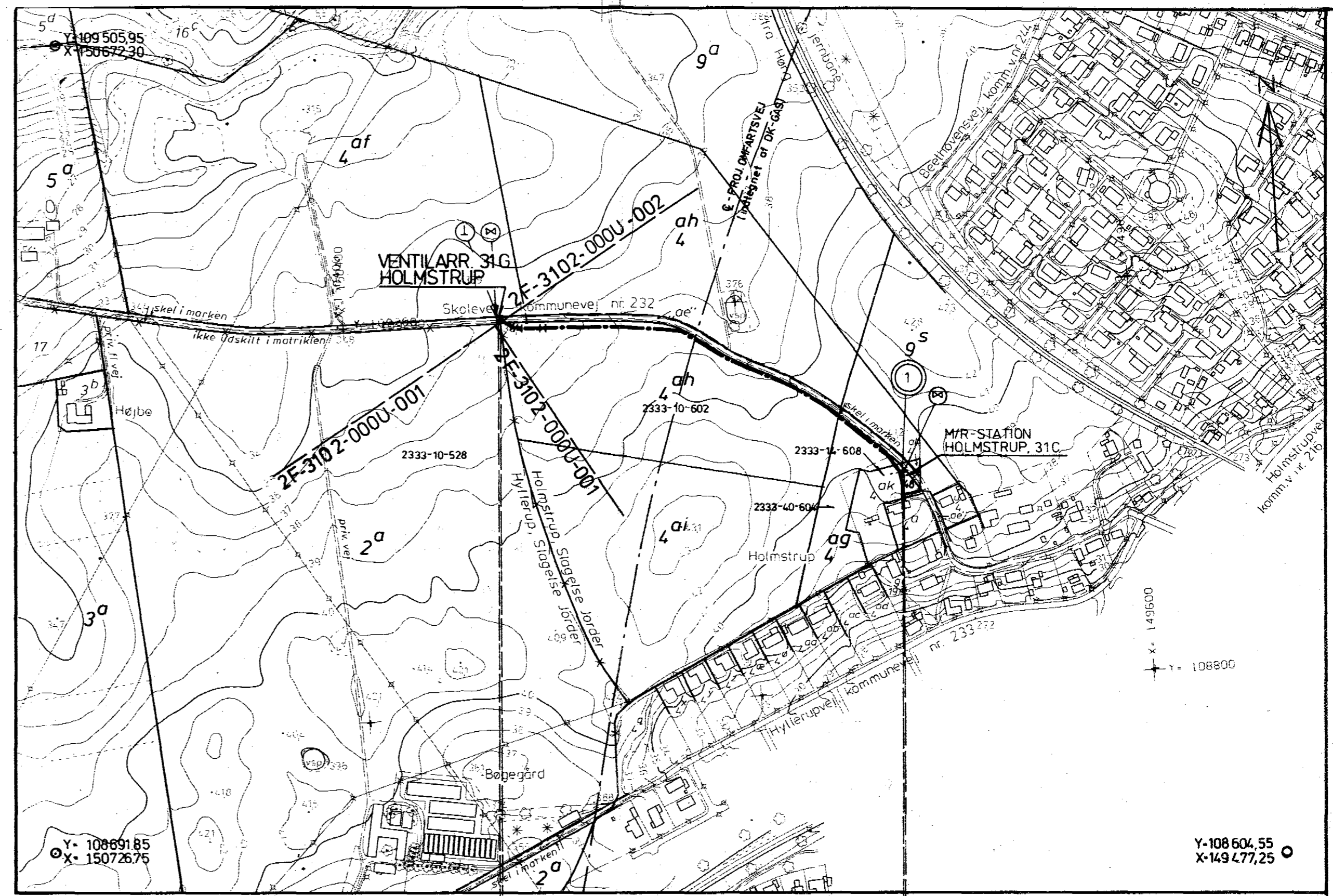


RIDS 1:4000, vedr.
TINGLYSNING AF NATURGASLEDNING
Hyllerup, Slagelse Jorder
Holmstrup, Slagelse Jorder

Udfærdiget i juni 1986.

Arne Røth

Landinspektørgruppen
Storgade 24 B · 4180 Sorø · Telefon (03) 63 22 77







FRA VENTILARR.31G, HOLMSTRUP

NGSJ - tegningsnummer på tilsvarende ledningsplan: 2F - 3103 - 000U - 001-0

SCANKORT I/S
FOTOGRAFOMETRISK FIRMÅ
Kirkvej 8 · 2630 Tåstrup · Telef. (021) 997722
Luftfoto af 8-5-81
System: G1 1934/DNN
Bygninger angivet ved tagudhæng
DS 198
J.nr. 830-83-M
1:4000

At denne kort-genpart er nøjagtig genpart af det originale kort vedrørende ejendommen(e)
 mtr. nr. 422 m.fl. Holmstrup, Slagelse jorder
 attesteres herved. Sorø d. 15.06.1986
 Justisministeriets genpartskalkuleret. Til kort.
 Bestillingsformular
 Y-3 fløj

SIGNATURER:

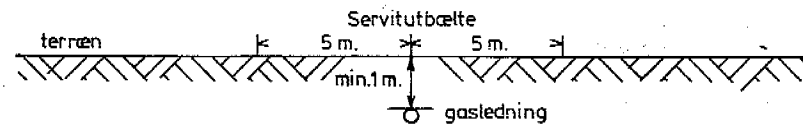
-  D.O.N.G.'S TRANSMISSIONSLEDNING
-  GASLEDNING
-  KRYDSENDE LEDNINGER
-  MÆRKEPÆL MED NUMMER
- 2335-10-426 LØBENUMMER

NOTE:

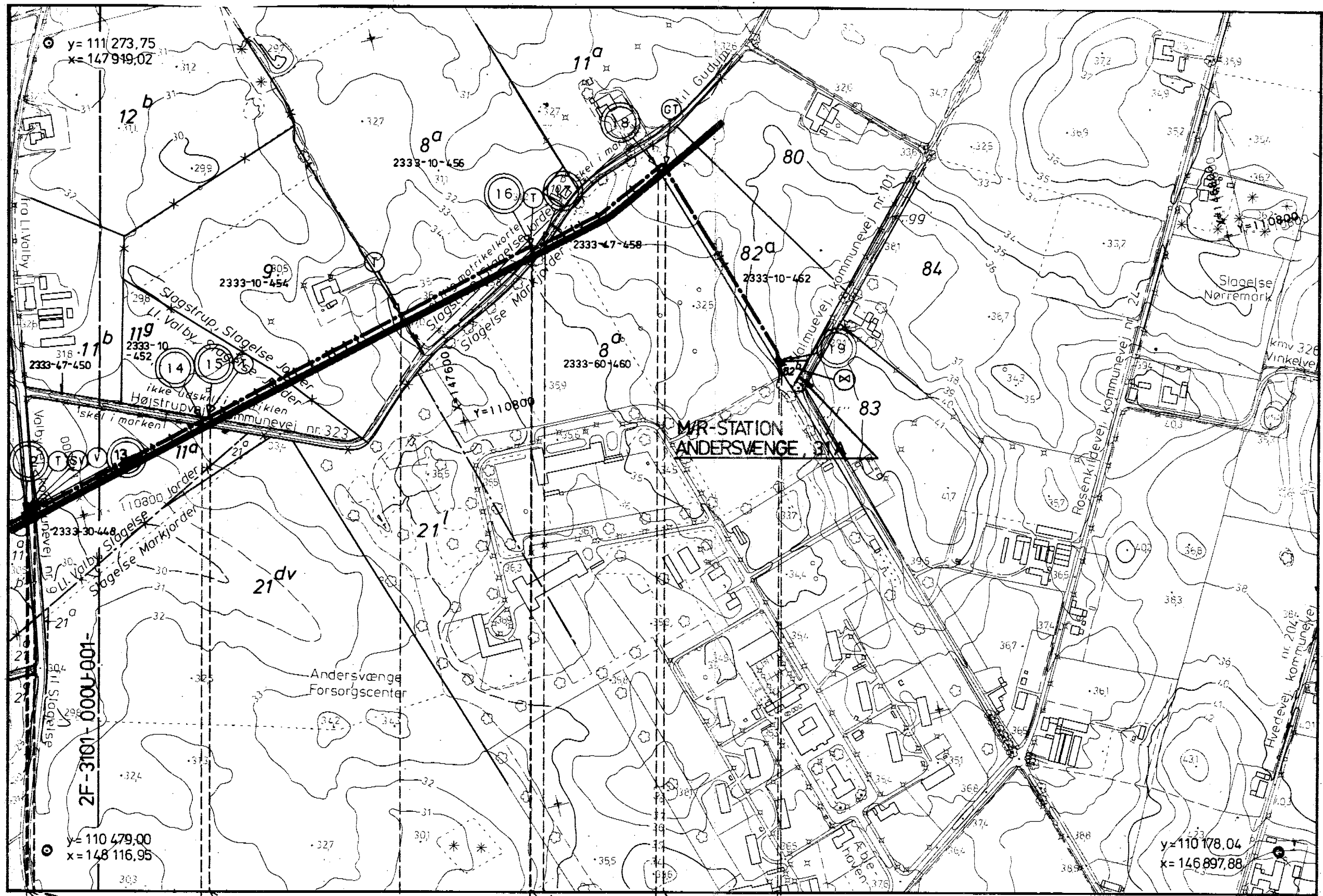
Serviturbæltet er ikke vist på planen; bredden i planens målforhold er som den her viste skitse:



PRINCIPSNIT 1:250



Oplysning om ledningens nøjagtige placering og evt. påvisning:
NATURGAS SJÆLLAND I/S, ENERGIVEJ 3, 4180 SORØ. - TLF (03) 63 15 16.



2447
2447.60
2449.10
2455.63
2456
2649
2659
2656.04
2879.49
3029
3029.31
3044
3183
3194.10
3422
3424.45
FRA DONG'S M/R-STATION SLAGELSE

NGSJ - tegningsnummer på tilsvarende ledningsplan: 2F-3101-000U-002-1

SCANKORT I/S
FOTOGRAFMETRISK FIRMA
Kirkevej 8 2630 Tåstrup Telf. (02) *997722
Luftfoto af 8.5.81
System: G1 1934/DNN
Bygninger angivet ved tagudhæng
DS 198 J.nr. 830-83M
1:4000

At denne kort-genpart er nøjagtig genpart af det originale kort vedrørende ejendommen(e) mt. nr. 119 m.fl., Ll. Valby, Slagelse Jorder, attesteres herved Sore d. 15.06 1986

Bestillingsformulær Y-3 fløj

Udfærdiget i juni 1986.

Janus Røtter
LANDINSPEKTØR

Landinspektørgruppen
Storgade 24 B 4180 Sorø Telefon (03) 63 22 77

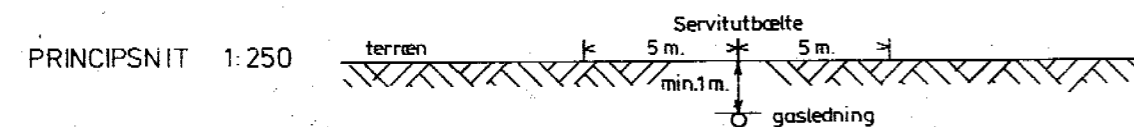
Akt: Skab nr.
(udfyldes af dommerkontoret)

SIGNATURER :

- GASLEDNING
- ⊗ KRYDSENDE LEDNINGER
- Ⓢ MÆRKEPÆL MED NUMMER
- 2335-10-426 LØBENUMMER

NOTE :

Serviturbæltet er ikke vist på planen; bredden i planens målforshold er som den her viste skitse:



PRINCIPSNIT 1:250

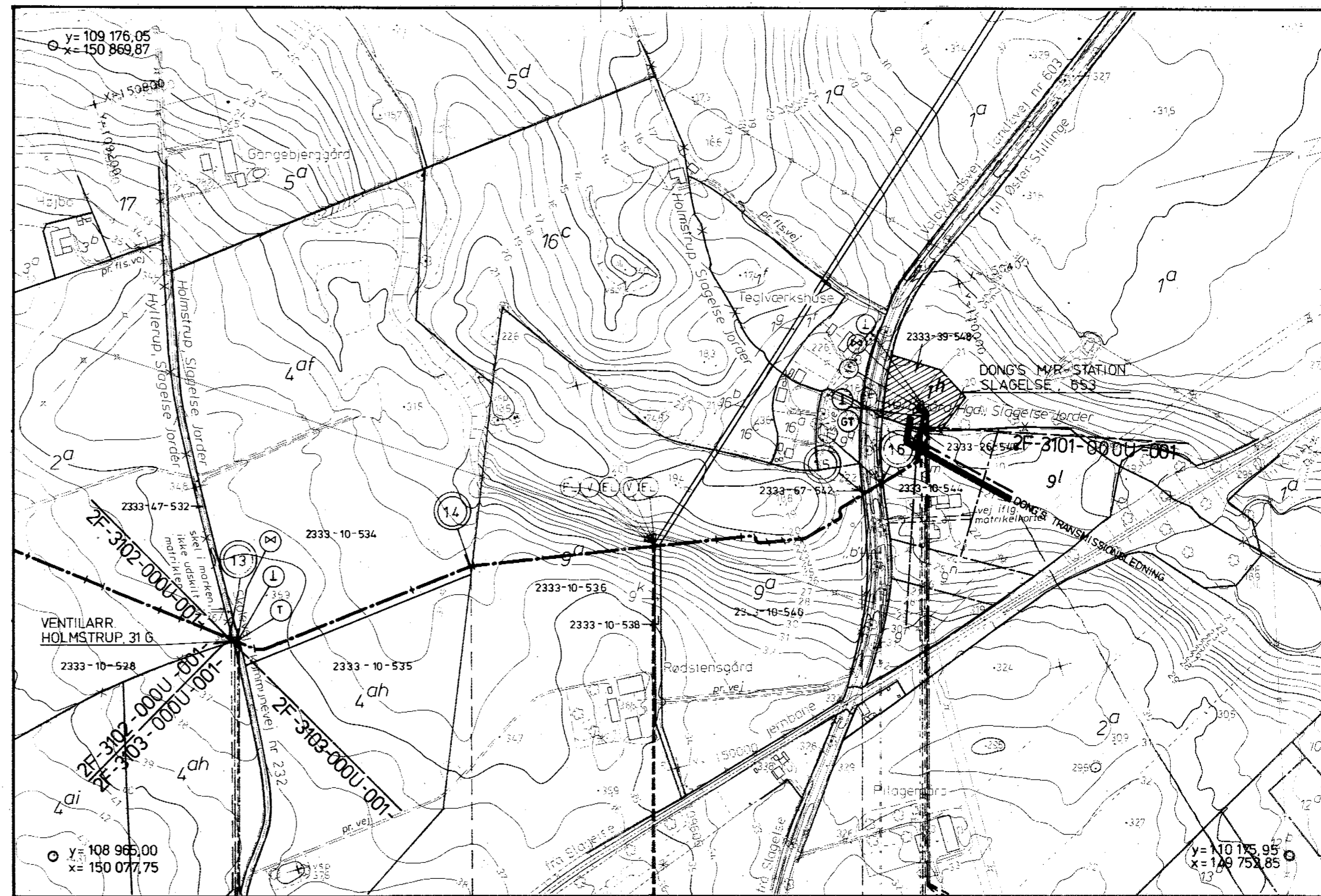
Oplysning om ledningens nøjagtige placering og evt. påvisning:
NATURGAS SJÆLLAND I/S, ENERGIVEJ 3, 4180 SORØ. — TLF (03) 63 15 16.



RIDS I 1:4000, vedr.
TINGLYSNING AF NATURGASLEDNING
Hyllerup, Slagelse Jorder
Holmstrup, Slagelse Jorder
Valbygaard Hdg., Slagelse Jorder

Udfærdiget i juni 1986.

Quintus Røth



FRA VENTILARR.
31G LANDSGRAV

2966
2967.98
2968.01
2971.92

3226

3411.64
3411.85
3412.06
3413.81
3414.10

3648
3669.95
3670
3730.18
3760.66
3764.71
3766.91
3768.01
3769.93

Lyre

NGSJ - tegningsnummer på tilsvarende
ledningsplan: 2F - 3102 - 000U - 002 - 1

SCANKORT I/S
FOTOGRAFMETRISK FIRMÅ
Kirkevej 8 2630 Tåstrup Telf. (02) 997722
Luftfoto af 8-5-81
System: G1 1934 / DNN
Bygninger angivet ved tagudhæng
DS 198
1:4000

Landinspektørgruppen
Storgade 24 B 4180 Sorø Telefon (03) 63 22 77

At denne kort-genpart er nøjagtig genpart af det originale kort vedrørende ejendommen(e)
 mtr. nr. 4 af m.fl. Holmstrup & Slagelse jorder
 attesteres herved. Sorø d. 15.06 1986
 NAVN *Quintus Røth*
 Y-3 fløj

Elektra A/S 01-12 42 22 LANDINSPEKTØR

At denne kort-genpart er nøjagtig genpart af det originale kort vedrørende ejendommen(e)
 79 m.Hl. Landsgrav, Slagelse Jorder
 d. 15.08.1986
 attesteres herved.

Y-3 fløj

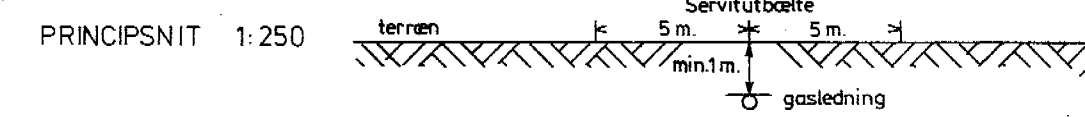
Justitsministeriets generalkartografers T.I. kont.

Navn *Guus Røder*

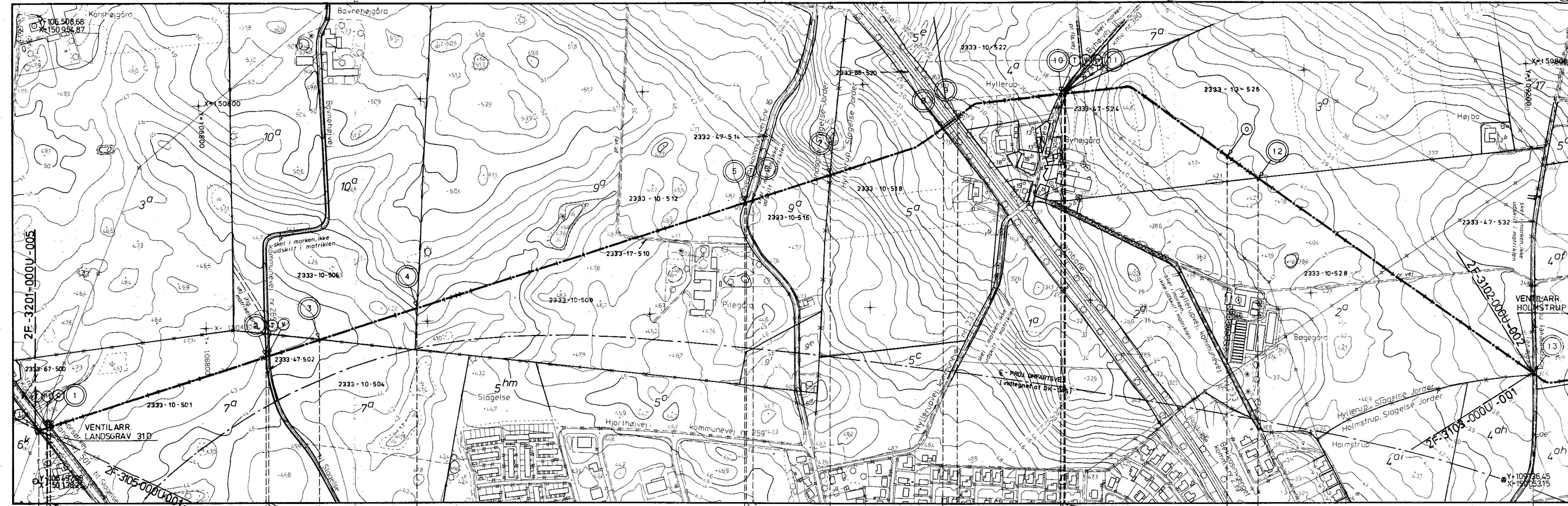
Akt: Skab nr. (udfyldes af dommerkontoret)

- SIGNATURER :**
- GASLEDNING
 - XX KRYDSENDE LEDNINGER
 - 12 MÆRKEPÆL MED NUMMER
 - 2335-10-426 LØBENUMMER

NOTE :
 Servitútbæltet er ikke vist på planen, bredden i planens målforhold er som den her viste skitse:



Oplysning om ledningens nøjagtige placering og evt. påvisning:
 NATURGAS SJÆLLAND I/S, ENERGIVEJ 3, 4180 SORØ. - TLF (03) 63 15 16.



0 00	425	712	1331	1495	1719	1948	2289	2965
10.11	425.59		1333.87		1751	1948.78	2889.86	
16.33	430.56		1346		1954.43	1954.96	2359	
17					1957			

RIDS I 1:4000, vedr.
TINGLYSNING AF NATURGASLEDNING
 Holmstrup, Slagelse Jorder
 Hyllerup, Slagelse Jorder
 Landsgrav, Slagelse Jorder

Udfærdiget i juni 1986.

Guus Røder
 LANDINSPEKTØR



NGSJ - tegningsnummer på tilsvarende ledningsplan: 2F-3102-000U-001-0

SCANKORT I/S
 FOTOGRAFMETRISK FIRMÅ
 Kirkvej 8 2630 Tåstrup Tlf. (02) 997722
 Luftfoto af 8-5-81
 System: GI 1934/DNN
 Bygninger angivet ved tagudhæng
 DS 198 J.nr. 830-83M
 1:4000

At denne kort-genpart er nøjagtig genpart af det originale kort vedrørende ejendommen(e)
 m. nr. **92 m.f.l. Holmstrup, Slagelse jorder**
 attesteres herved. **Sore** d. **15.06** 1988
 Bestillingsformular
 Y-3 fløj

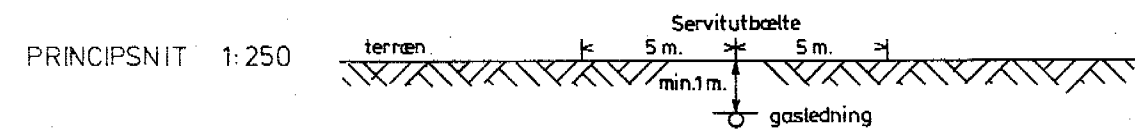
Akt: Skab nr.
(udfyldes af dommerkontoret)

SIGNATURER:

- D.O.N.G.'S TRANSMISSIONSLEDNING
- GASLEDNING
- ⊗ KRYDSENDE LEDNINGER
- ⊙ MÆRKEPÆL MED NUMMER
- 2335-10-426 LØBENUMMER

NOTE:

Serviturbæltet er ikke vist på planen; bredden i planens måforhold er som den her viste skitse:



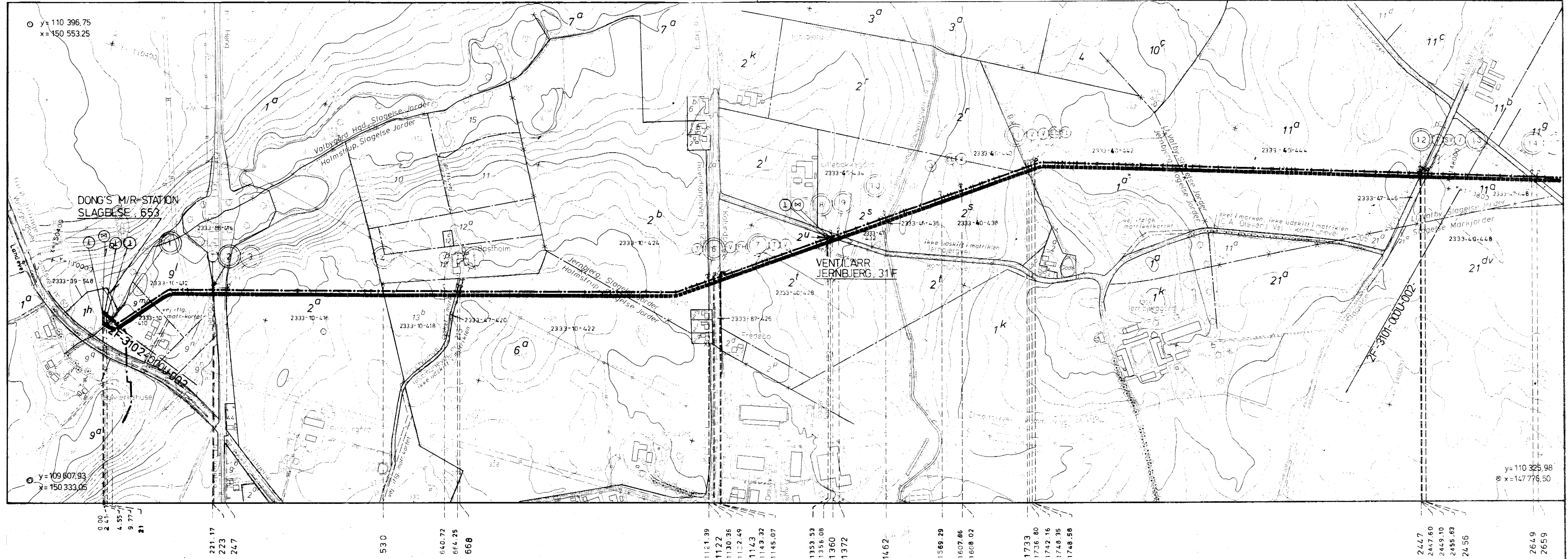
Oplysning om ledningens nøjagtige placering og evt. påvisning:
 NATURGAS SJÆLLAND I/S, ENERGIVEJ 3, 4180 SORØ. — TLF (03) 63 15 16.



RIDS 1:4000, vedr.
TINGLYSNING AF NATURGASLEDNING

- Slagelse Markjorder
 - Ll. Valby, Slagelse Jorder
 - Jernbjerg, Slagelse Jorder
 - Holmstrup, Slagelse Jorder
 - Valbygård Hdg., Slagelse Jorder
- Udfærdiget i juni 1985.

Quadrant
 LANDINSPEKTØR
 Landinspektørgruppen
 Storgade 24 B 4180 Sorø Telefon (03) 63 22 77



FRA DONG'S M/R-STATION SLAGELSE

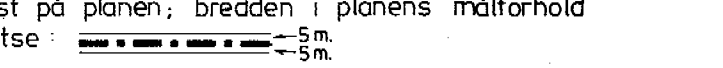
0,00	2,41	4,55	9,77	21	221,17	223	247	530	640,72	664,25	668	1121,39	1122	1130,36	1132,49	1143	1149,32	1145,07	1353,53	1356,08	1360	1372	1462	1569,29	1607,86	1608,02	1733	1736,80	1742,16	1748,35	1748,56	2447	2447,60	2449,10	2455,63	2456	2649	2659
------	------	------	------	----	--------	-----	-----	-----	--------	--------	-----	---------	------	---------	---------	------	---------	---------	---------	---------	------	------	------	---------	---------	---------	------	---------	---------	---------	---------	------	---------	---------	---------	------	------	------

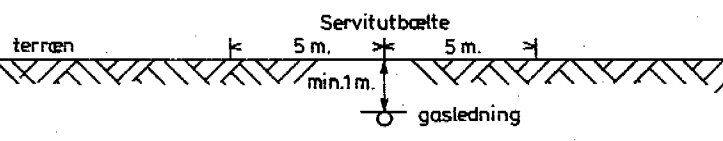
NGSJ - tegningsnummer på tilsvarende ledningsplan: 2F-3101-000U-001-1

SCANKORT I/S
 FOTOGAMMETRIK PERMA
 Kirkevej 8 2630 Tøstrup Telf. (02) 997722
 Luftfoto af 8-5-83
 System: GI 1934/DNN
 Bygninger angivet ved tagudhæng
 DS 198 J.nr. 830-83-M
 1:4000

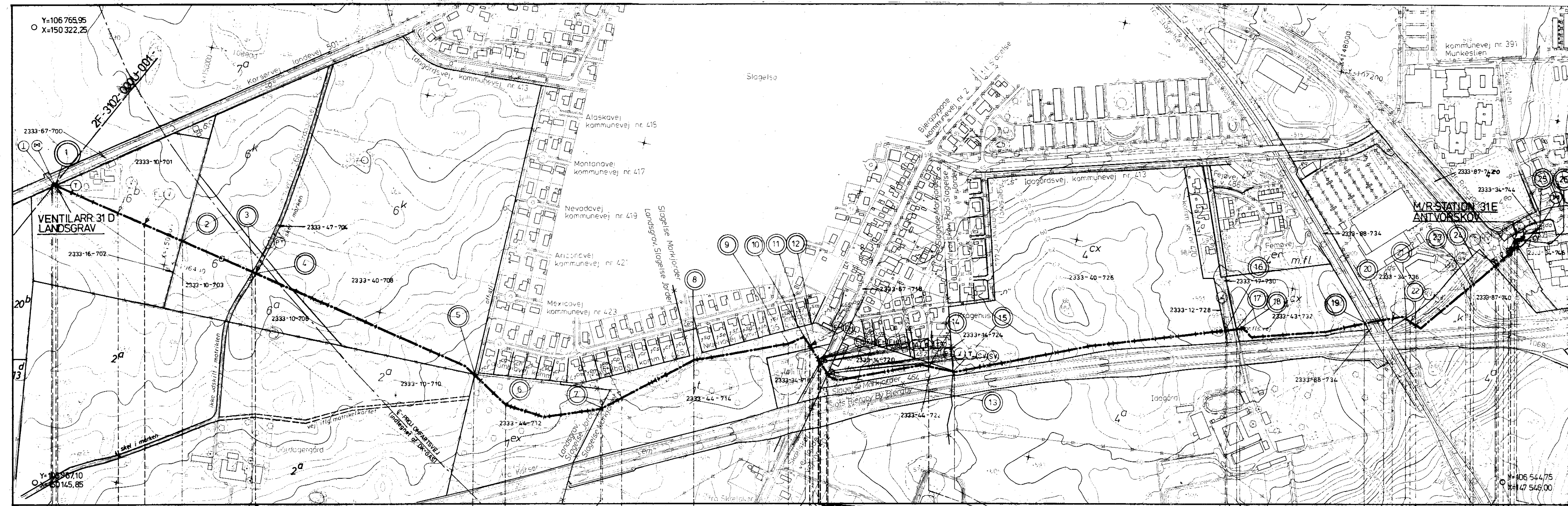
Akt: Skab nr.
(udfyldes af dommerkontoret)

- SIGNATURER :**
- GASLEDNING
 - ⊗ KRYDSENDE LEDNINGER
 - ⊙ MÆRKEPÆL MED NUMMER
 - 2335-10-426 LØBENUMMER

NOTE :
Servitútbæltet er ikke vist på planen; bredden i planens måforhold er som den her viste skitse: 

PRINCIPSNIT 1:250 

Oplysning om ledningens nøjagtige placering og evt. påvisning:
NATURGAS SJÆLLAND I/S, ENERGIVEJ 3, 4180 SORØ. — TLF. (03) 63 15 16.



0 00	1 35	6 81	129 80	181 47	181 67	257	395	393 82	334 89	401	6 39	917	10 93	1096 13	1134 86	1281	1455	14 87	1504 93	1505 73	1514	1534 06	1534 34	1534 84	1535 03	1535 22	1540 41	1540 79	1541 36	1542	1551 66	1551 66	1551 73	1551 85	1552 20	1568	1555	1801	2209 83	2299	2324	2359	2561	2593	2609 62	26 36	2655 31	2656 31	2771 25	2786	2789 74	2844	2844 45	2848 74	2860 73	2872 88	2877 49	2881 4	2881 4	2881 13	2881 13
------	------	------	--------	--------	--------	-----	-----	--------	--------	-----	------	-----	-------	---------	---------	------	------	-------	---------	---------	------	---------	---------	---------	---------	---------	---------	---------	---------	------	---------	---------	---------	---------	---------	------	------	------	---------	------	------	------	------	------	---------	-------	---------	---------	---------	------	---------	------	---------	---------	---------	---------	---------	--------	--------	---------	---------

FRA VENTILARR. LANDSGRAV

RIDS I 1:4000, vedr.
TINGLYSNING AF NATURGASLEDNING
Landsgrav, Slagelse Jorder
Slagelse Markjorder
Slots Bjergby By, Bjergby
Antvorskov Hgd., Slagelse Jorder
Udfærdiget i juni 1986.

Guarant
LANDINSPEKTØR



NGSJ - tegningsnummer på tilsvarende ledningsplan: 2F-3105-000U-001-0

SCANKORT I/S
FOTOGRAMMETRISK FIRMA
Kirkvej 8 2630 Tåstrup Telf. (02) 997722
Luftfoto af 1-5-83
System: G1 1934/DNN
Bygninger angivet ved tagudhæng
DS 198 J.nr. 830-83-N
1:4000

At denne kort-genpart er nøjagtig genpart af det originale kort vedrørende ejendommen(e)
 i nr. **b. m. H. Landsgrav, Slagelse Jorder**
 attesteres herved **Sorø** d. **15. 06** 19. **86**
 Bestilling-formular
Y-3 fløj