

31. maj 2024  
Sag: 23-011437

## Høring og fremme af projekt for regulering af grøft, tilløb til Bildsø Å høringsfrist 05.07.2024

Ejer af Solsikkevej 1A, Slagelse har ansøgt om at rørlægge grøft på matr. Nr. 3bø Bildsø By, Kirke Stilling. Se den fulde projektbeskrivelse i Bilag 1.

### Formål

Projektets formål er at kunne bygge et sommerhus på deres sommerhusgrund. Da huset pga. restriktioner i lokalplanen ikke kan placeres på andre steder på grunden end ovenpå grøften ønskes denne rørlagt. Grøften er tør det meste af året.

### Projektbeskrivelse

- I den eksisterende lavning på grunden lægges et rør, og der terrænreguleres så der kan bygges et sommerhus på grunden. Der lægges drænrør  $\varnothing 110\text{mm}$  fra skel og til den kommende terrasse, her opstilles en brønd, hvorfra der ledes et fast rør  $\varnothing 160\text{mm}$  under det kommende hus.
- Røret lægges med jævnt fald på minimum 1 promille fra st. 0 til indløb under vejen.
- Der kan opstilles en brønd ved indløb til Drøsselbjergvej i denne kan der etableres et højvandslukke – så det sikres, at vandet ikke kan stuve baglæns ind i rørlægningen.
- Der kan med fordel anlægges en lavning lige øst for skel med en kapacitet på  $10\text{m}^3$ , svarende til kapaciteten i den nuværende lavning. Denne vil kunne fungere som buffer, hvis slusen er lukket i længere perioder, og vandet derfor ikke kan ledes ned i Bildsø Å. Kapaciteten på de  $10\text{m}^3$  skal være over kote 0,6. Lavningen kan anlægges med overløb til drænet. Lavningen må gerne anlægges dybere, så der permanent vil stå vand i lavningen.

### Udgifter til projektet

Udgifterne i forbindelse med projektet afholdes af ansøger. Hvis der sættes en brønd ved Drøsselbjergvej kan denne betales af ansøger eller Slagelse Kommune.

### Tidsplan

Projektet planlægges gennemført i 2024.

### Høring

Det ansøgte projekt hører under vandløbsloven. Projektet er en regulering af grøft tilløb til Bildsø Å. Hvilket er omfattet af vandløbslovens §16 og §17 og tilhørende bekendtgørelse om vandløbsregulering og –restaurering §3.

Slagelse kommune har valgt at fremme projektforslaget og ifølge bekendtgørelsens §15 skal projektet sendes i offentlig høring i 4 uger.

I høringsperioden kan borgere, bredejere og interesseorganisationer indsende bemærkninger til projektet til Slagelse Kommune pr. mail til [teknik@slagelse.dk](mailto:teknik@slagelse.dk)

Høringsfristen udløber d. 05.07.2024

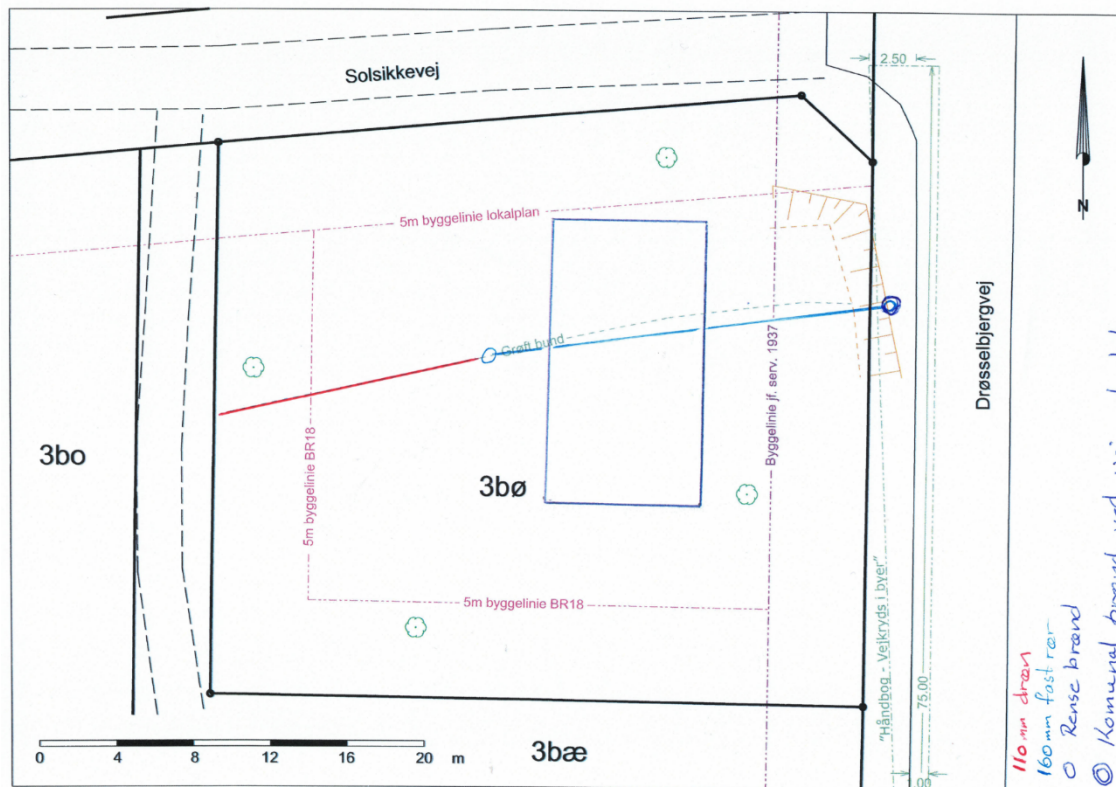
**Projektets ejerforhold er beskrevet i tabellen herunder.**

Ejer	Matrikel	Ejerlav
Heidi og Henrik Berg-Nielsen	3bø	Bildsø By, Kirke Stilling
Slagelse Kommune	7000b	Bildsø By, Kirke Stilling

### Projektets geografiske placering



Figur 1. Viser placeringen af projektet



Figur 2. Viser detailkort af projektet.

## Tilladelse efter anden lovgivning

Denne høring og senere godkendelse behandles med hjemmel i vandløbsloven. En godkendelse omfatter ikke samtidig godkendelse efter anden lovgivning.

Der er foretaget VVM-Screening, hvor det vurderes at projektet ikke kræver en Miljøkonsekvensrapport tidligere benævnt VVM-redegørelse.

## Foreløbig vurdering

I en indledende gennemgang er projektet har vandløbsmyndigheden vurderet, at projektet ikke i nævneværdiggrad vil have en væsentlig negativ indflydelse på de afstrømnings-, naturmæssige- eller miljømæssige forhold, og dermed ingen negative miljø- eller afvandingsmæssige konsekvenser.

## Videre sagsgang

Kommer der bemærkninger eller indsigelser i høringsperioden, vil de indgå i kommunens vurdering og videre sagsbehandling samt endelige godkendelse af projektet efter vandløbsloven.

Træffer Slagelse Kommune afgørelse om at give tilladelse til projektet, kan denne afgørelse påklages af sagens parter.

Hvis du har spørgsmål eller bemærkninger til ovennævnte, er du meget velkomne til at kontakte vores konsulent fra UDE på telefonnr. 60 179 249 eller mail [lintowad@slagelse.dk](mailto:lintowad@slagelse.dk)

Med venlig hilsen  
Ditte Marie May  
Vandløbsmedarbejder

Læs om Slagelse kommunes behandling af dine personoplysninger på [www.slagelse.dk/databeskyttelse](http://www.slagelse.dk/databeskyttelse)

**Kopi sendt til:**

Ansøger:

- Ejer af matr. 3bø Bildsø By, Kirke Stilling

Berørte bredejere:

Ejere af matriklerne:

- 3bn Bildsø By, Kirke Stilling
- 3ax Bildsø By, Kirke Stilling
- 3bo Bildsø By, Kirke Stilling
- 3bæ Bildsø By, Kirke Stilling

Danmarks Naturfredningsforening

Danmarks Naturfredningsforening, Slagelse

Danmarks Sportsfiskerforbund

Danmarks Sportsfiskerforbund, Vandområdedistrikt 11

Dansk Fritidsfiskerforbund

Dansk Ornitologisk Forening

Dansk Ornitologisk Forening, Slagelse

Danske Vandløb, Slagelse

Friluftsrådet, Kreds Sydvestsjælland

Korsør Lystfiskerforening

Skælskør Sportsfiskerforening

Sportsfiskerforeningen for Slagelse og Omegn

Sydvestsjællands Museum

Udsætningsforeningen Vestsjælland 95 (UFV95), Havørreden





Kystdirektoratet

Fiskeristyrelsen

Bilag 1:

SKEMA TIL ANSØGNING OM REGULERING AF VANDLØB

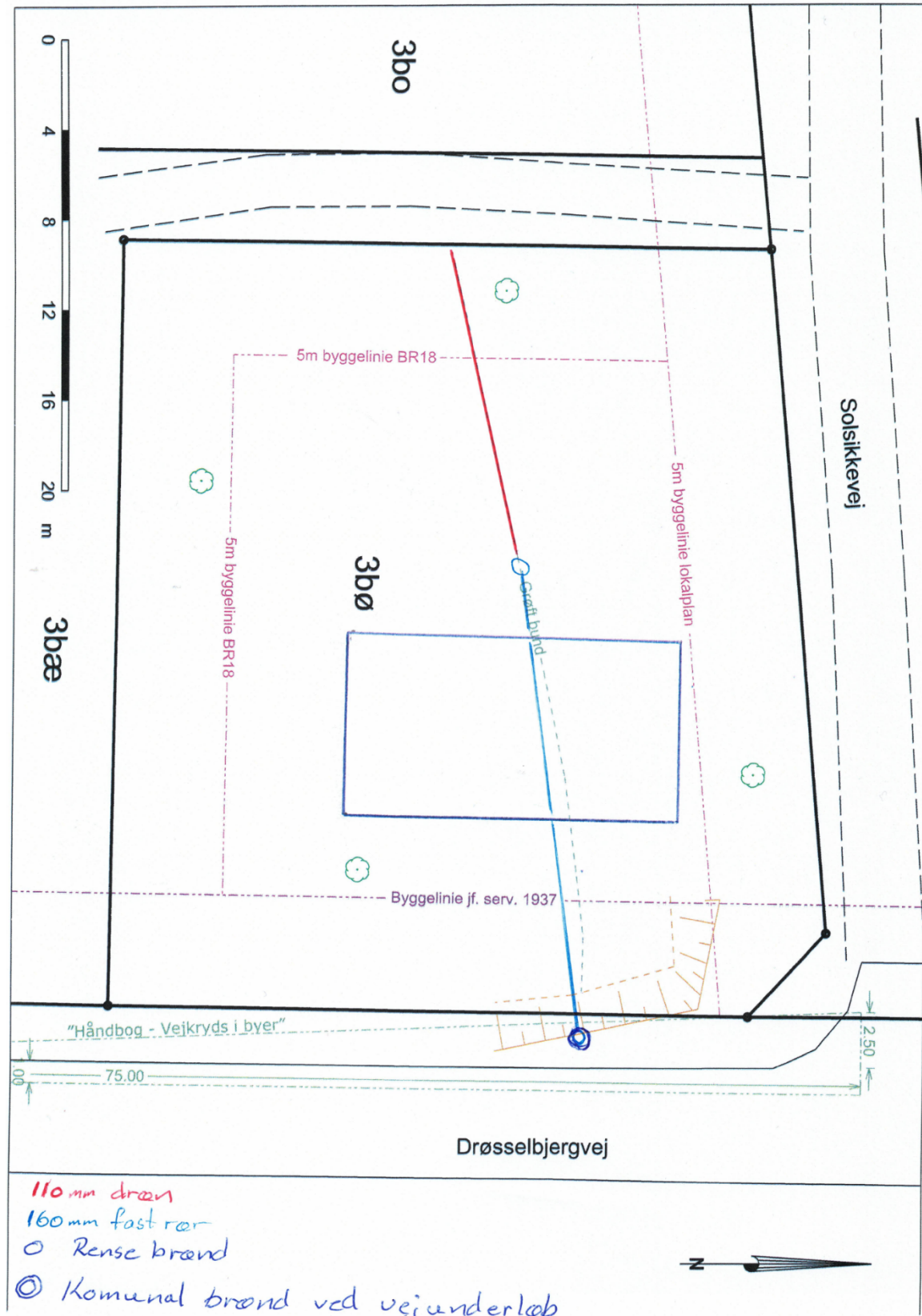
<b>Ansøger</b>	Navn: H. Berg-Nielsen		Tlf.:40300003
	Adresse: Ingersvej 3 4200 Slagelse		
	Evt. e-mail adresse: h.berg-nielsen@outlook.dk		
<b>Ejer</b>	Navn: Heidi og Henrik Berg-Nielsen		Tlf.: 40300003
	Adresse: Ingersvej 3 4200 Slagelse		
	Evt. e-mail adresse: h.berg-nielsen@outlook.dk		
<b>Andre berørte parter</b>	Navn:		Tlf.:
	Adresse:		
<b>Accept</b>	Accept fra berørte parter vedlagt:		
<b>Vandløbet</b>	Navn:		Nr.:
<b>Arealets beliggenhed</b>	Matr.nr.: 3bø		
	Ejerlag og sogn:		
	Bilsø By , Kirke Stillinge		
<b>Vandløbets nuværende tilstand</b>	<b>For åbne vandløb</b>		
	Bundforhold:	Skovbund / græs	
	Bundbredde:	10 – 30 cm.	
	Fald:	Fra kote 0,61 til 0,67	
	Brinkernes anlæg:	Der er ikke nogen brinker, det er hele grunden der skræner ind mod midten	
	Andet:	Der er kun vand i vinter og forår og kun i gøften og ikke ud til siderne	
	<b>For rørlagte vandløb</b>		
	Rørenes alder:		
	Rørtype:		
	Rørdiameter:		
	Fald:		
	Brønde:		
	Andet:		
	<b>Bemærkninger</b>		

<b>Formål med/begrundelse for projektet:</b> Der kan vedlægges supplerende beskrivelser.	<i>Hvorfor vil du gennemføre projektet? Det er en ubebygget sommerhus grund, som vi har købt, hvor vi ønsker at opføre et sommerhus, det er ikke muligt at placere et hus på grunden uden at fylde renden op, svarende til det de bagved liggende grunde har gjort. Fordi der siver vand ind fra de bagved liggende grunde, er det nødvendigt at rørlægge renden.</i>
<b>Beskrivelse af projektet:</b> Der kan vedlægges supplerende beskrivelse	<i>Det er efter vores samtale nu planen, at vi gerne vil lægge et dræn 110mm, fra skel i vest til sandfanger brønd ved huset, fra denne et 160mm fast rør under huset, med afløb i den nye samlebrønd, som kommunen har givet tilsagn om at etablere, ved det 160mm rør der fører under Drøsselbjergvej, hvor den nuværende rende afvandes fra,</i>
<b>Vedlagte oversigts- og detailkort samt tegninger</b>	Se bilag
<b>Vedlagt dokumentation</b>	Afstrømningsmæssige (hydrauliske) forhold: <i>Forventes den fremtidige afvanding at blive bedre, dårligere eller uændret.</i>
	Miljømæssige forhold: <i>Fx er der beskyttet natur eller diger der berøres, er der kendskab til jordforurening i området. Oplysningerne kan findes på Danmarks arealinformation.</i>
	Andet:
<b>Oversigt over ejendomme, som inddrages i projektet</b>	Solsikkevej 1A
<b>Overslag over projektets udgifter</b>	
<b>Redegørelse for og enighed om udgiftsfordelingen</b>	
<b>Fremtidig vedligeholdelse</b>	Solsikkevej 1 A
<b>Tidsplan for arbejdets udførelse</b>	Anlægsarbejdet forventes igangsat: snarest
	Anlægsarbejdet forventes afsluttet: sammen med byggeri

**VIGTIGT:** Der vedlægges fornødent oversigtskort over hele strækningen samt eventuelle detailplaner.

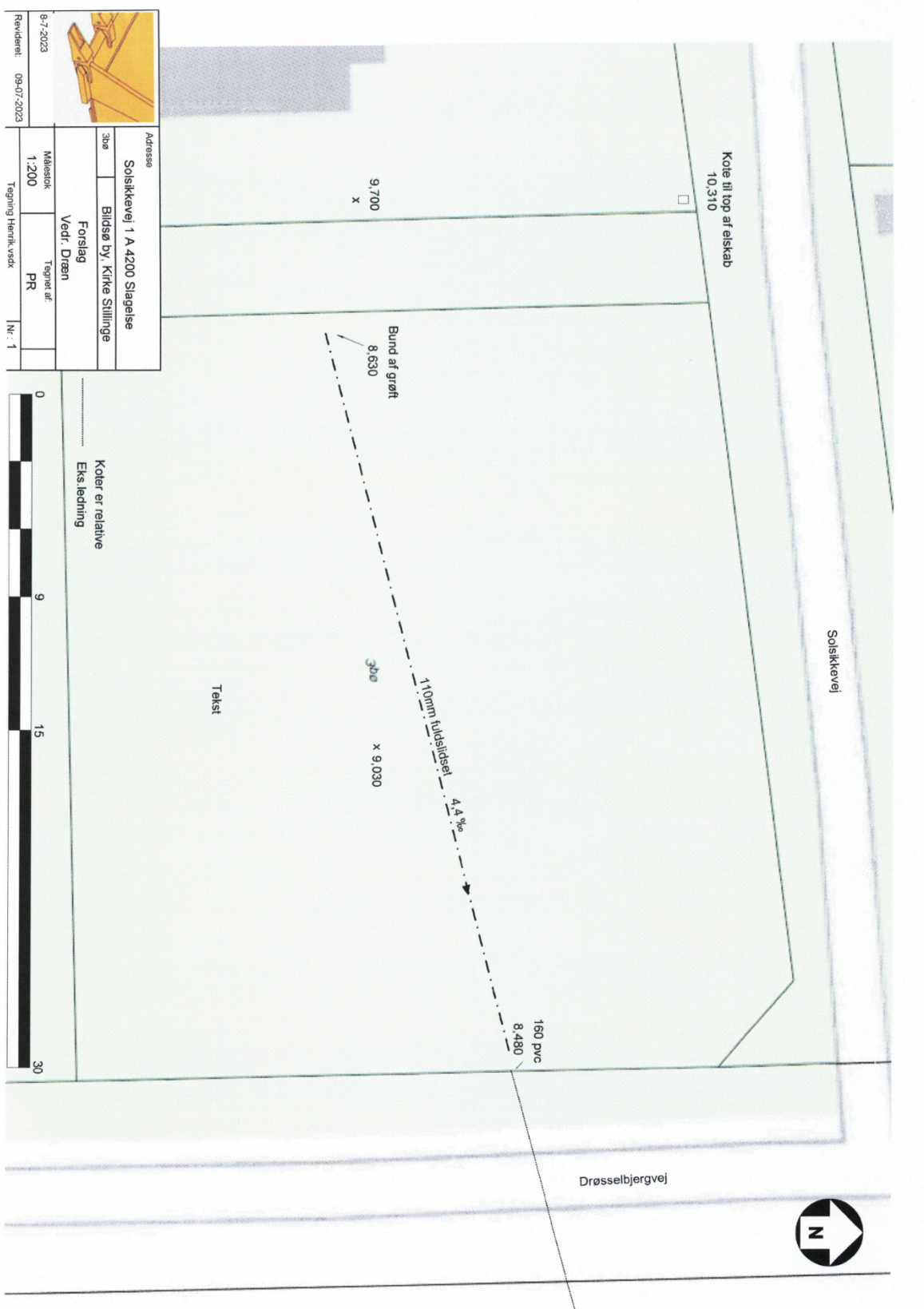
29/4-2024  
Dato

*H. P. ...* *Heidi ... Nielsen*  
Ansøgers underskrift



Figur 3. Projekt





Figur 4. Eksisterende forhold i relative koter

